

Tourcharakter + Voraussetzungen: (**) Rundreise in Kombination mit einer 3-tägigen Trekkingtour. Gehzeiten 3-5 Stunden, max. Höhe 3586m am Pass, 3124m beim Trekking. Während der Rundreise wohnen wir unter anderem in Yurtendörfern bei kirgisischen Gastfamilien und entdecken bei Wanderausflügen die vielfältigen Steppen-, Seen und Berglandschaften und das eindruckliche Leben der kirgisischen Nomaden. Gastfreundschaft wird hier groß geschrieben. Kirgisien wird überwiegend von Hochgebirgen geprägt. Große Teile des Landes gehören zum Tien Shan Gebirgssystem. Weite Hochflächen, enge Gebirgstäler, schneebedeckte Berggipfel, herrliche Seen und Wälder prägen das Landschaftsbild. Aber auch der Aufenthalt am Issyk Kul See wird uns beeindrucken, der See ist 12x so groß wie der Bodensee. Neben den landschaftlichen Schönheiten haben wir auch Gelegenheit die Kultur des Landes kennen zu lernen. Gesundheit und Kondition für die Wanderungen bringen Sie mit, also auf nach Kirgisien.

Impfhinweise: www.crm.de

Reisedokumente: Reisepaß (ACHTUNG: Gültigkeit prüfen)

Kurzübersicht der Reise:

| | | | | |
|---|-------|--|-------|------------|
| 1.Tag: Flug nach Bishkek | | | /A | Gästehaus |
| 2.Tag: Ankunft in Biskek und Besichtigungen | | | F/M/A | Yurtencamp |
| 3.Tag: Tua Ashu Pass - Son Kul See | 3016m | | F/M/A | Yurtencamp |
| 4.Tag: Son Kul See | 3016m | | F/M/A | Zeltcamp |
| 5.Tag: Trekking - Usun Bulak Pass | 3124m | | F/M/A | Zeltcamp |
| 6.Tag: Trekking - Sary Ilmek Tal | 2500m | | F/M/A | Zeltcamp |
| 7.Tag: Trekking - Kichi Kum Bel Tal | 2250m | | F/M/A | Yurtencamp |
| 8.Tag: Fahrt nach Tash Rabat | | | F/M/A | Gästehaus |
| 9.Tag: Tash Rabat - Naryn | | | F/M/A | Gästehaus |
| 10.Tag: Naryn – Tamga / Issyk Kul See | | | F/M/A | Gästehaus |
| 11.Tag: Tamgta - Karakol | | | F/M/A | Gästehaus |
| 12.Tag: Djety Oguz Schlucht - Karakol | | | F/M/A | Gästehaus |
| 13.Tag: Karakol - Issyk Kul See - Bishkek | | | F/M/A | Gästehaus |
| 14.Tag: Flughafentransfer & Rückflug | | | F/ | |

KIRGISIEN

Bei den Nomaden in den Tien Shan Bergen

Reisenummer: 151102

Reisedauer: 14 Tage

Reisepreis pro Person & Termine bei 6-10 Personen für 2021:

1640,- Euro = 19.06. / 26.06. / 03.07. / 10.07. / 17.07. / 24.07. / 31.07. / 07.08. / 14.08. / 21.08. / 28.08. / 04.09.

Durchführung auch bei 2-5 Personen auf Anfrage.

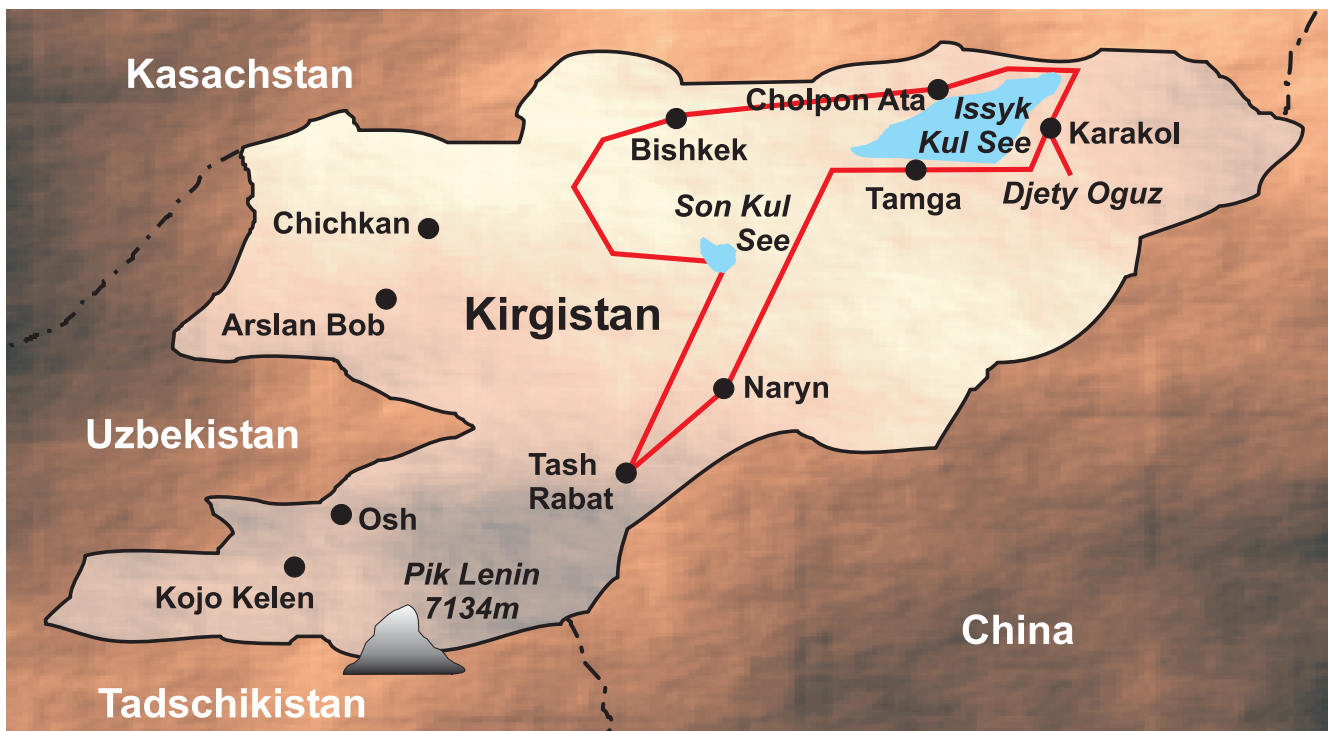
*** WEITERE INDIVIDUELLE TERMINE auf Anfrage möglich. ***

Eingeschlossene Leistungen:

- ✓ Unterbringung im Doppelzimmer in schönen Gästehäusern und im 2-Personzelt - Schlafsack & Isomatte mitnehmen. Bei den Yurten Mehrfachbelegung.
- ✓ Mahlzeiten laut Plan / F=Frühstück / M=Mittagessen / A=Abendessen
- ✓ alle Transfers, Fahrten und Besichtigungen laut Programm, Eintrittsgelder, Gebühren
- ✓ Lokale, englisch sprechende Reiseleitung / DEUTSCHSPRACHIG auf Anfrage möglich
- ✓ Zeltunterbringung beim Trekking in 2 Personenzelten / 10 Kg Freigepäck beim Trekking

Nicht eingeschlossen:

- Versicherungen / Einzelzimmer-zelt 120,- Euro (In den Yurten immer Mehrfachbelegung)
- Fremdleistungen, optionale-fakultative Leistungen
- Internationale Flüge. Auf Wunsch/Anfrage können wir Ihnen entsprechende Flüge ab/an Ihrem Wunschflughafen & gewünschter Fluggesellschaft vermitteln.



1.Tag: Flug nach Bishkek

2.Tag: Ankunft in Biskek und Besichtigungen

/A Gästehaus

Am Flughafen werden wir abgeholt und fahren in unser Gästehaus. Anschließend haben wir Zeit für eine Besichtigungstour durch Bishkek. Breite Boulevards, Wohnblocks aus der Sowjetzeit und etwa 20 Stadtparks prägen das Stadtbild.

Bishkek ist die Hauptstadt Kirgisiens und hat ca. 900.000 Einwohner. Hervorgegangen ist die Stadt aus einer Karawanenstation an der Seidenstraße. Bishkek liegt 800m über dem Meeresspiegel am Rand des bis zu 4875m hohen Kirgisischen Gebirges, das den westlichen Teil des Tienschan-Gebirges bildet. Eine ausgedehnt Steppenlandschaft zieht sich nordwestlich der Stadt bis weit ins Nachbarland Kasachstan. Bishkek ist eine in vieler Hinsicht moderne Stadt in Zentralasien, mit vielen Restaurants, Cafes und einem Deutschen Brauhaus !!!

3.Tag: Tua Ashu Pass - Son Kul See

3016m

F/M/A Yurtencamp

Wir verlassen Bishkek, die Straße führt hinauf zum **Tua-Ashu-Pass 3568m**, von hier aus haben wir einen herrlichen Blick über die Berge. Dann geht es hinunter in das Susamyr Tal, ein Hochtal, das zwischen 2000-3200m hoch gelegen ist und sich über ca. 150km Länge hinzieht. Unterwegs werden wir schon auf Nomaden treffen, aber auch die vielfältigen Farben des Tales werden uns begeistern. Entlang des Kekemeren Flusses sind wir dann unterwegs, einem der schönsten Flüsse in Kirgisien. Schließlich erklimmt die Straße den Karaki-Kichi Pass und wir haben einen wunderschönen Blick über den **Son-Kul-See 3016m**. Dies ist der zweitgrößte See in Kirgisien, auf einem wunderschönen Hochplateau gelegen. Hier werden wir bei den Nomaden leben und einen Einblick in die Lebensweise der gastfreundlichen Kirgisen erhalten.

 ca. 400 km  ca. 7-8 Stunden

4.Tag: Son Kul See

3016m

F/M/A Yurtencamp

Der Tag steht ganz im Zeichen der Erkundung des **Son Kul See's**. Zu Fuß unternehmen wir einen Ausflug zu den berühmten historischen Felszeichnungen. Außerdem besuchen wir die Nomaden und erhalten so einen faszinierenden Eindruck von ihrem Leben und ihrer Kultur.

5.Tag: Trekking - Usun Bulak Pass

3124m

F/M/A Zeltcamp

Heute beginnen wir unsere 3-tägige Trekkingtour durch diese herrliche Landschaft. Wir laufen in Richtung der Moldo-Tay Berge und erreichen Nahe des **Usun-Bulak Passes 3124m** unseren Lagerplatz (ca. 12km). Der Blick schweift über hochalpine Wiesen, auf denen Schafe und Yaks grasen, hinauf zu den Bergen.

6.Tag: Trekking - Sary Imek Tal

2500m

F/M/A Zeltcamp

Wir überqueren den **Usun-Bulak Pass 3124m**. Von hier haben wir noch einmal einen schönen Blick über das Song-Kul Hochtal. Anschließend steigen wir ab in das Sary Imek Tal. Der Weg führt uns entlang des gleichnamigen Flusses, durch Wälder zu unserem **Lagerplatz 2500m** (ca. 13km), wo der Syra Imek Fluß mit einem namenlosen Nebenfluß zusammentrifft.

7.Tag: Trekking - Kichi Kum Bel Tal

2250m



F/M/A Zeltcamp

Wälder und alpine Hochweiden prägen das Landschaftsbild. Heute sind wir unterwegs in das Kichi-Bum-Bel-Tal, an der Südseite der Moldo-Too Berge. Unseren Lagerplatz erreichen wir am **Kichi-Bum-Bel Fluss** (ca.13km).

8.Tag: Fahrt nach Tash Rabat

F/M/A Yurtencamp

Wir folgen der Straße in Richtung Süden und erreichen in **Tash Rabat** die berühmte Karawanserei aus dem 11. Jahrhundert. Schon vor Jahrhunderten war dieser Ort ein beliebtes Ziel für die Karawanen, die auf der alten Seidenstraße unterwegs waren.

 ca. 200 km  ca. 5-6 Stunden

9.Tag: Tash Rabat - Naryn

F/M/A Gästehaus

Heute fahren wir nach **Naryn**. Die Stadt ist das administrative Zentrum und die größte Stadt im „inneren“ Tien-Shan. Sie wurde 1865 als Fort entlang der Handelsroute nach Kashgar erreicht.

Naryn ist eine alte Garnisonsstadt an der Seidenstraße in Zentral-Kirgisistan (Zentralasien). Sie liegt etwa 140km (Luftlinie) südwestlich des großen Sees Issyk -Köl zu beiden Seiten des Flusses Naryn, der in einer malerischen Schlucht durch den Ort fließt, bei rund 2.050m Höhe über dem Meeresspiegel.

 **ca. 120 km**  **ca. 2-3 Stunden**

10.Tag: Naryn – Tamga / Issyk Kul See

F/M/A Gästehaus

Wir verlassen Naryn in Richtung Norden, überqueren einen Pass und erreichen schließlich das Südufer des **Issyk Kul See's**. Das Südufer ist noch weitgehend unbebaut und die Strände laden zum Verweilen und Baden ein. Unser Tagesziel ist **Tamga**.

 **ca. 250 km**  **ca. 5 Stunden**

11.Tag: Tamga - Karakol

F/M/A Gästehaus

Karakol ist unser heutiges Tagesziel. Karakol ist eine Stadt von etwa 55.000 Einwohnern am östlichen Ende des Issyk-Köl-Sees in Kirgisistan, etwa 150 km von der heutigen chinesischen Grenze entfernt. Sie ist administrative Hauptstadt des Gebiets Issyk-Köl. Karakol ist nicht zu verwechseln mit der weitaus kleineren Stadt Karaköl im Gebiet Dschalalabat. Die Stadt selbst weist wenig auf, was den Besucher interessieren könnte, ausgenommen eine sehr hübsche **hölzerne Moschee**, die von chinesischen Facharbeitern zwischen 1907 und 1910 vollständig ohne metallene Nägel errichtet wurde und eine wunderschöne, hölzerne, orthodoxe **Kirche**, die 1895 erbaut wurde.

 **ca. 100 km**  **ca. 2 Stunden**

12.Tag: Djety Oguz Schlucht - Karakol

F/M/A Gästehaus


Wir unternehmen einen Ausflug und fahren in das Tal von **Djety Oguz** ("Sieben Ochsen"). Hier sind wir wieder zu Fuß unterwegs und können so die Gegend erkunden. Faszinierende Sandsteinformationen prägen das Landschaftsbild. Anschließend Rückfahrt nach **Karakol**.

13.Tag: Karakol - Issyk Kul See - Bishkek

F/M/A Gästehaus

Weiter geht die Reise nach **Cholpon Ata**. Wir erreichen das nördliche Ufer am **Issyk Kul See**. Vorbei an Weiden und Pappeln, entlang einer küstenähnlichen Landschaft führt die Route. Bauern verkaufen ihre frischen Äpfel, Tomaten und Melonen. Über dem glitzernden Wasser des See's thronen die wild zerklüfteten Gipfel des Terskey Alatau - eine herrliche Landschaft. **MÖGLICHKEIT DIE REISE UM EINEN BADEURLAUB ZU VERLÄNGERN.**

Die letzte Fahrt führt uns zurück nach **Bishkek**. Unterwegs besuchen wir noch den **Burana Turm**, der inmitten der weiten Landschaft steht. Unsere Reise geht zu Ende.

 **ca. 370 km**  **ca. 6 Stunden**

14.Tag: Flughafentransfer & Rückflug

F/
