

Tourcharakter & Voraussetzungen: (***) Rundreise in Kombination mit Trekking. Gehzeiten 3-8 Stunden. Unterschiedlicher können die Landschaften nicht sein. Steppen und grüne Wälder wechseln sich ab, wüstenartige Landschaften und die schneebedeckten Berge des Pamir. Rote-orange-braune Canyons und Berge erleben wir im Kojo Kelen Tal und in der Djety Oguz Schlucht, die uns sicherlich begeistern werden, ebenso wie die Landschaft am Son Kul See. Dazu die Kulturen in einem wunderschönen Land an der alten Seidenstraße.

Impfhinweise: www.crm.de

Reisedokumente: Reisepaß (ACHTUNG: Gültigkeit prüfen)

Kurzübersicht der Reise:

1.Tag: Flug nach Bishkek		/A	Gästehaus
2.Tag: Ankunft in Biskek und Besichtigungen		F/M/A	Gästehaus
3.Tag: Kara Syy / Sary Chelek See	1950m	F/M/A	Zeltcamp
4.Tag: Kary Syy See	2200m	F/M/A	Zeltcamp
5.Tag: Iri Kul See	1980m/2445m	F/M/A	Zeltcamp
6.Tag: Osh		F/M/A	Gästehaus
7.Tag: Kojo Kelen		F/M/A	Zeltcamp
8.Tag: Kojo Kelen Tal	2800m	F/M/A	Zeltcamp
9.Tag: Japtik Pass – Sary Mogol Tal	3400m/4175m	F/M/A	Zeltcamp
10.Tag: Pik Lenin Lager / Ashiktash	3600m	F/M/A	Zeltcamp
11.Tag: Puteshastvinikov Pass / Ashiktash	3600m/4200m	F/M/A	Zeltcamp
12.Tag: Fahrt nach Osh		F/M/A	Gästehaus
13.Tag: Kazarman		F/M/A	Zeltcamp
14.Tag: Tash Rabat		F/M/A	Yurtencamp
15.Tag: Son Kul See		F/M/A	Yurtencamp
16.Tag: Son Kul See		F/M/A	Yurtencamp
17.Tag: Karakol		F/M/A	Gästehaus
18.Tag: Djety Oguz Schlucht – Karakol		F/M/A	Gästehaus
19.Tag: Bishkek		F/M/A	Gästehaus
20.Tag: Flughafentransfer & Rückflug		F/	

Reisepreis pro Person & Termine bei 6-10 Personen für 2021:

2190,- Euro = 19.06. / 26.06. / 03.07. / 10.07. / 17.07. / 24.07. / 31.07. / 07.08. / 14.08. / 21.08. / 28.08. / 04.09.

Durchführung auch bei 2-5 Personen auf Anfrage.

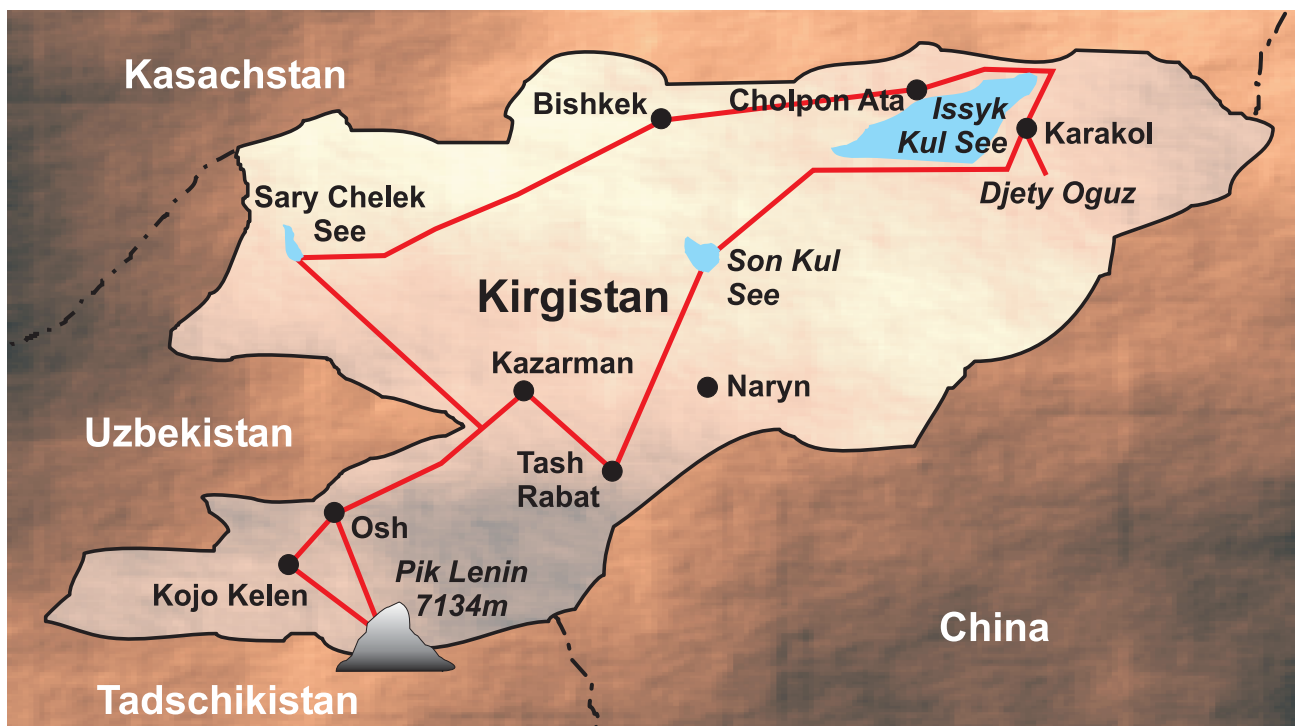
*** WEITERE INDIVIDUELLE TERMINE auf Anfrage möglich. ***

Eingeschlossene Leistungen:

- ✓ Unterbringung im Doppelzimmer in schönen Gästehäusern und im 2-Personzelt - Schlafsack & Isomatte mitnehmen. Bei den Yurten Mehrfachbelegung.
- ✓ Mahlzeiten laut Plan / F=Frühstück / M=Mittagessen / A=Abendessen
- ✓ alle Transfers, Fahrten und Besichtigungen laut Programm, Eintrittsgelder, Gebühren
- ✓ Lokale, deutschsprachige Reiseleitung
- ✓ Zeltunterbringung beim Trekking in 2 Personenzelten / 10 Kg Freigepäck beim Trekking

Nicht eingeschlossen:

- Versicherungen / Einzelzimmer-zelt 140,- Euro (In den Yurten immer Mehrfachbelegung)
- Fremdleistungen, optionale-fakultative Leistungen
- Internationale Flüge. Auf Wunsch/Anfrage können wir Ihnen entsprechende Flüge ab/an Ihrem Wunschflughafen & gewünschter Fluggesellschaft vermitteln.



1.Tag: Flug nach Bishkek

2.Tag: Ankunft in Biskek und Besichtigungen

/A Gästehaus

Am Flughafen werden wir abgeholt und fahren in unser Gästehaus. Anschließend haben wir Zeit für eine Besichtigungstour durch Bishkek. Breite Boulevards, Wohnblocks aus der Sowjetzeit und etwa 20 Stadtparks prägen das Stadtbild.

Bishkek ist die Hauptstadt Kirgisiens und hat ca. 900.000 Einwohner. Hervorgegangen ist die Stadt aus einer Karawanenstation an der Seidenstraße. Bishkek liegt 800m über dem Meeresspiegel am Rand des bis zu 4875m hohen Kirgisischen Gebirges, das den westlichen Teil des Tienschan-Gebirges bildet. Eine ausgedehnt Steppenlandschaft zieht sich nordwestlich der Stadt bis weit ins Nachbarland Kasachstan. Bishkek ist eine in vieler Hinsicht moderne Stadt in Zentralasien, mit vielen Restaurants, Cafes und einem Deutschen Brauhaus !!!

3.Tag: Kara Syy / Sary Chelek See

1950m

F/M/A Gästehaus

In Richtung Südwesten verlassen wir Bishkek. Die Straße steigt von 1000m hinauf auf in die Berge, dabei fahren wir über den Too Ashuu Pass 3586m und den Ala Bel Pass 3184m. Genießen wir die Aussicht auf die Berge des Kyrgyz Alatau. Vorbei am Toktogul Stausee erreichen wir das Dorf **Kara-Syy im Gebiet des Sary Chelek See`s**. Der See liegt auf 1950m Höhe, ist 7,5 Kilometer lang und 234 Meter tief.

 **ca. 450 km**  **ca. 8 Stunden**

4.Tag: Kary Syy See

2200m

F/M/A Zeltcamp

Wir starten unsere Trekkingtour, das Ziel ist der **Kary Syy See 2200m**, an dessen Ufer wir unser Lager erreichen werden. Insgesamt gibt es in diesem Gebiet 7 Gebirgseen. Doch die Gegend wurde nach dem größten See, dem Sary Chelek See benannt. Wir bewegen uns hier in Höhen von 1800m-2400m. Schroffe Bergklippen und Nussbaumwälder prägen neben den Seen das Landschaftsbild.

5.Tag: Iri Kul See

1980m/2445m

F/M/A Zeltcamp

Heute erklimmen wir den **Koterme Pass 2445m** auf unserem Weg zum **Iri Kul See 1980m**. Unser Camp erreichen wir am Ufer des türkisfarbenen See`s und genießen die herrliche Aussicht.

6.Tag: Osh

F/M/A Gästehaus



Vom Iri Kul See aus fahren wir zum Südeende am Sary Chelek See. Dann weiter zur Hauptstraße, die uns schließlich nach Osh bringt. **Osh** war immer ein wichtiges Handelszentrum entlang der Seidenstraße. Besuchen wir den Markt und erklimmen "Solomon`s Thron", von hier aus haben wir einen schönen Blick über die Stadt am Rande des Ferghanatals im Süden von Kirgisistan. Der Ort im Nordosten des Alaigebirges ist der Überlieferung zufolge 3000 Jahre alt. Die Bevölkerung zählt etwa 240.000 und setzt sich aus mehreren Nationen zusammen - Kirgisen, Usbeken, Tadschiken u.a. Es ist eine sehr lebendige Stadt, mit dem Zentralasiens größten und lebhaftesten offenen Markt.

 **ca. 380 km**  **ca. 7 Stunden**

7.Tag: Kojo Kelen

F/M/A Zeltcamp

Wir fahren in das **Kojo Kelen Tal**. Rote Felsen prägen das Landschaftsbild. Wir sind unterwegs in dieser herrlichen Landschaft und besuchen die heilige Grotte und Wasserfälle.

 **ca. 130 km**  **ca. 3 Stunden**

8.Tag: Kojo Kelen Tal

2800m

F/M/A Zeltcamp

Jetzt geht's los, wir starten unsere Trekkingtour durch das Kojo Kelen Tal. Unser Ziel ist der **Jajptik Pass**, in dessen Nähe wir das Lager 2800m errichten.

9.Tag: Japtik Pass – Sary Mogol Tal **3400m/4185m** **F/M/A Zeltcamp**

Aufstieg zum **Japtik Pass 4175m**, von hier aus genießen wir den herrlichen Panoramablick auf die Bergkette des Pamir. Unseren Lagerplatz erreichen wir nach dem Abstieg ins **Sary-Mogol Tal 3400m**.

10.Tag: Pik Lenin Lager / Ashiktash **3600m** **F/M/A Zeltcamp**

Heute fahren wir weiter durch das Pamir Alai Tal erreichen das Pamir Gebirge. Da stehen Sie vor uns, alle über 7000m hoch, Peak Kommunismus, Peak Korjenevski und der Pik Lenin, dessen **Basislager / Ashiktash 3600m** unser Tagesziel ist.

11.Tag: Puteshastvinikov Pass / Ashiktash **3600m/4200m** **F/M/A Zeltcamp**

Wir steigen auf zum **Puteshastvinikov Pass 4100m** - oder auch weiter zum Lager 1, das auf 4200m Höhe liegt. Am Abend sind wir zurück im Lager **Ashiktash**.

12.Tag: Fahrt nach Osh **F/M/A Gästehaus**

Wir fahren zurück nach **Osh**. Unterwegs haben wir Zeit für individuelle Pausen und Fotostopps, um noch einmal die herrlichen Berge zu bewundern. Die Straße windet sich die Berge hinauf und wir erreichen den **Taldyk Pass**.

 ca. 270 km  ca. 8-10 Stunden

13.Tag: Kazarman **F/M/A Zeltcamp**

Weiter geht unsere Reise durch Jalalabad Region nach **Kazarman**. Unser Lager errichten wir ca.40km vom Dorf entfernt in einem wunderschönen Tal.

 ca. 290 km  ca. 6-7 Stunden

14.Tag: Tash Rabat **F/M/A Yurtencamp**

Wir folgen der Straße in Richtung Süden und erreichen in **Tash Rabat** die berühmte Karawanserei aus dem 11. Jahrhundert. Schon vor Jahrhunderten war dieser Ort ein beliebtes Ziel für die Karawanen, die auf der alten Seidenstraße unterwegs waren.

 ca. 200 km  ca. 5-6 Stunden

15.Tag: Son Kul See **F/M/A Yurtencamp**

Wir verlassen Tash Rabat - unser nächstes Ziel ist der **Son Kul See**, ein Bergsee auf 3016m Höhe gelegen. Es ist einer der schönsten Seen in Zentralasien. Die Fahrt führt uns über eine Serpentinstraße hinauf auf das Hochplateau. Seltene Tiere und Pflanzen sind in diesem Gebiet beheimatet.

 ca. 200 km  ca. 5-6 Stunden

16.Tag: Son Kul See **F/M/A Yurtencamp**

Der Tag steht ganz im Zeichen der Erkundung des **Son Kul See's**. Zu Fuß unternehmen wir einen Ausflug zu den berühmten historischen Felszeichnungen. Außerdem besuchen wir die Nomaden und erhalten so einen faszinierenden Eindruck von ihrem Leben und ihrer Kultur.

17.Tag: Karakol

F/M/A Gästehaus

Am Issyk Kul See entlang fahren wir heute nach **Karakol**. Karakol ist eine Stadt von etwa 55.000 Einwohnern am östlichen Ende des Issyk-Köl-Sees in Kirgisistan, etwa 150 km von der heutigen chinesischen Grenze entfernt. Sie ist administrative Hauptstadt des Gebiets Issyk-Köl. Karakol ist nicht zu verwechseln mit der weitaus kleineren Stadt Karaköl im Gebiet Dschalalabat. Die Stadt selbst weist wenig auf, was den Besucher interessieren könnte, ausgenommen eine sehr hübsche **hölzerne Moschee**, die von chinesischen Facharbeitern zwischen 1907 und 1910 vollständig ohne metallene Nägel errichtet wurde und eine wunderschöne, hölzerne, orthodoxe **Kirche**, die 1895 erbaut wurde.

 **ca. 380 km**  **ca. 6 Stunden**

18.Tag: Djety Oguz Schlucht – Karakol

F/M/A Gästehaus

Wir unternehmen einen Ausflug und fahren in das Tal von **Djety Oguz** ("Sieben Ochsen"). Hier sind wir wieder zu Fuß unterwegs und können so die Gegend erkunden. Faszinierende Sandsteinformationen prägen das Landschaftsbild. Anschließend Rückfahrt nach **Karakol**.

19.Tag: Bishkek

F/M/A Gästehaus

Weiter geht die Reise nach **Cholpon Ata**. Wir erreichen das nördliche Ufer am **Issyk Kul See**. Vorbei an Weiden und Pappeln, entlang einer küstenähnlichen Landschaft führt die Route. Bauern verkaufen ihre frischen Äpfel, Tomaten und Melonen. Über dem glitzernden Wasser des See's thronen die wild zerklüfteten Gipfel des Terskey Alatau - eine herrliche Landschaft. Die letzte Fahrt führt uns zurück nach **Bishkek**.

 **ca. 370 km**  **ca. 6 Stunden**

20.Tag: Flughafentransfer & Rückflug

F/
